

विभागीय आयुक्त कोंकण विभाग यांचे कार्यालय

कोंकण भवन, सी.बी.डी. बेलापूर, नवी मुंबई ४००६१४

❖ कोंकण भवन-दुरध्वनी क्र.: ०२२-२७५७१५१७/२७५७८००३ ❖ फॅक्स क्र.: ०२२-२७५७१५१६

❖ मुंबई दुरध्वनी क्र. : ०२२-२२८२४३३१ ❖ फॅक्स क्र.: ०२२-२२८३१०८६ ❖

❖ ई-मेल: rbkonkan@gmail.com ❖ konkandcr@gmail.com ❖

क्र. मशा/कार्या-९/गौखनि/यांत्रिक रेतीलिलाव/२०१६-१७

दिनांक : ०९/०३/२०१७.


प्रति,

जिल्हाधिकारी मुंबई शहर, मुंबई उपनगर, ठाणे, पालघर, रायगड, रत्नागिरी व सिंधुदूर्ग

विषय :- ई- निविदा व ई- लिलाव प्रक्रियेद्वारे करावयाच्या संयुक्त गटातील रेती /वाळू लिलाव सूचनेची आपल्या नोटीस बोर्डावर व संकेतस्थळावर प्रसिध्द करण्याबाबत.

रायगड व रत्नागिरी जिल्ह्यांतील सावित्री-बाणकोट नदी/खाडीमधील तसेच रत्नागिरी व सिंधुदूर्ग जिल्ह्यातील वाघोटन नदी / विजयदुर्ग खाडी मध्ये संयुक्त रेती उपगटात ड्रेझरद्वारे रेती उत्खननासाठी राखीव असलेल्या रेती उपगटाचा जाहीर लिलाव ई- निविदा व ई-लिलाव प्रक्रियेद्वारे करण्याची तृतीय फेरलिलावाच्या द्वितीय फेरीची सूचना या पत्रासोबत जोडलेली आहे. सदर तृतीय फेरलिलावाच्या द्वितीय फेरीची सूचना आपले व आपले अधिनस्त असलेल्या उपविभागीय अधिकारी व तहसीलदार यांचे कार्यालयांचे नोटीस बोर्डावर व संकेतस्थळावर प्रसिध्द करण्यात यावी, तसेच प्रसिद्धी अहवाल या कार्यालयास सादर करावा.

(स्थळप्रतीवर मा. विभागीय आयुक्त
यांची स्वाक्षरी आहे.)


(भाऊसाहेब दांगडे)

उपआयुक्त(महसूल), कोंकण विभाग

विभागीय आयुक्त कोंकण विभाग यांचे कार्यालय

कोंकण भवन,सी.बी.डी. बेलापूर, नवी मुंबई ४००६१४.

❖ कोंकण भवन-दुरध्वनी क्र.: ०२२-२७५७१५१७/२७५७८००३ ❖ फॅक्स क्र.: ०२२-२७५७१५१६

❖ मुंबई दुरध्वनी क्र. : ०२२-२२८२४३३१ ❖ फॅक्स क्र.: ०२२-२२८३१०८६ ❖

❖ ई-मेल: rbkonkan@gmail.com ❖ konkandcr@gmail.com ❖

क्र. मशा/कार्या-९/गौखनि/यांत्रिक रेती लिलाव/२०१६-१७

दिनांक : ०९/०३/२०१७.

प्रती,

१. व्यवस्थापक, आय.सी.आय.सी.आय बँक
२. ए.बी.सी.प्रोक्युअर, अहमदाबाद.


विषय — रेती लिलाव सन २०१६-१७.

सन २०१६-१७ करीता रायगड व रत्नागिरी जिल्ह्यांतील सावित्री-बाणकोट नदी/खाडीमधील तसेच रत्नागिरी व सिंधुदुर्ग जिल्ह्यातील वाघोटन नदी / विजयदुर्ग खाडी मध्ये संयुक्त रेती उपगटात ड्रेझरद्वारे रेती उत्खननासाठी राखीव असलेल्या संयुक्त रेतीगटाचा तृतीय फेरलिलाव लिलावाच्या द्वितीय फेरीची ई-निविदा व ई-लिलाव पध्दतीने करण्याबाबतचे वेळापत्रक खालीलप्रमाणे निश्चित करण्यात आले आहे. तरी त्याप्रमाणे पुढील आवश्यक ती कार्यवाही पार पाडावी.

अ.क्र.	दिनांक	वेळ	प्रक्रिया
१	१४/०३/२०१७	सकाळी १०.०० पासून	प्रक्रियेमध्ये भाग घेऊ इच्छिणाऱ्या व्यक्तींचे/संस्थेचे ऑनलाईन रजिस्ट्रेशन व ई-निविदा भरणे सुरु होईल.
२	२१/०३/२०१७	सायं.५.००	ऑनलाईन रजिस्ट्रेशन बंद होईल.
३	२७/०३/२०१७	सायं.५.००	ई-निविदा ऑनलाईन पध्दतीने स्विकारणे बंद होईल.
४	२९/०३/२०१७	सकाळी १०.०० ते दुपारी १२.०० वाजेपर्यंत.	ई-लिलाव प्रक्रिया..... सकाळी १०.०० ते दुपारी १२.०० वाजेपर्यंत. वेळ समाप्तीच्या वेळी बोली आल्यास संगणकीय प्रणालीद्वारे प्रत्येकी १० मिनीट प्रमाणे ३ (तीन) वेळा वाढ करण्यात येईल.
५	२९/०३/२०१७	--	उक्त लिलावाची कार्यवाही पूर्ण झाल्यानंतर ई-निविदा डाऊनलोड करुन उघडण्यात येईल व ई-निविदा/ ई-लिलाव यातील उच्चतम बोली निश्चित करण्यात येईल.

तसेच जिल्हा स्तरावरील वाळू/ रेती लिलावाच्या प्रक्रियेची संबंधित जिल्हाधिकारी यांचेशी संपर्क साधून पुढील योग्य ती कार्यवाही करावी.

(स्थळप्रतीवर मा. विभागीय आयुक्त
यांची स्वाक्षरी आहे.)


(भाऊसाहेब दांगडे)

उपआयुक्त(महसूल),कोकण विभाग

विभागीय आयुक्त कोंकण विभाग यांचे कार्यालय

कोंकण भवन, सी.बी.डी. बेलापूर, नवी मुंबई ४००६१४.

❖ कोंकण भवन-दूरध्वनी क्र.: ०२२-२७५७१५१७/२७५७८००३ ❖ फॅक्स क्र.: ०२२-२७५७१५१६

❖ मुंबई दूरध्वनी क्र.: ०२२-२२८२४३३१ ❖ फॅक्स क्र.: ०२२-२२८३१०८६ ❖

❖ ई-मेल: rbkonkan@gmail.com ❖ konkandcr@gmail.com ❖

क्र. मशा/कार्या-९/गौखनि/यांत्रिक रेती लिलाव/२०१६-१७

दिनांक : ०९/०३/२०१७..

प्रति,

सहाय्यक संचालक,

माहिती व जनसंपर्क महासंचालनालय,

नविन प्रशासकीय भवन, मंत्रालय, मुंबई ४०० ०३२.

विषय :- ई- निविदा व ई- लिलाव प्रक्रियेद्वारे करावयाच्या रेती /वाळू
निर्गतीच्या सुचनेची जाहिरात वृत्तपत्रातून प्रसिध्द करण्याबाबत.

महोदय,

रायगड व रत्नागिरी जिल्ह्यांतील सावित्री-बाणकोट नदी/खाडीमधील तसेच रत्नागिरी व सिंधुदूर्ग जिल्ह्यातील वाघोटन नदी / विजयदुर्ग खाडी मध्ये ड्रेजरद्वारे रेती उत्खननासाठी राखीव असलेल्या रेती उपगटाचा जाहीर तृतीय फेरलिलाव ई- निविदा व ई-लिलाव प्रक्रियेद्वारे करण्याच्या सूचना जाहीरात या पत्रासोबत जोडलेली आहे. सदर जाहीरात वृत्तपत्रातून प्रसिध्द करण्यात यावी.

१) जाहिरात देणाऱ्या अधिकाऱ्याचे पदनाम
पत्ता व दूरध्वनी क्रमांक

: विभागीय आयुक्त, कोंकण विभाग
कोंकण भवन, सी.बी.डी. बेलापूर,
नवी मुंबई ४००६१४
दूरध्वनी :- ०२२-२७५७८००३.

२) कोणत्या तारखेस जाहिरात प्रसिध्द
करावयाची आहे.

: दिनांक १४/०३/२०१७.

३) प्रसिध्दीचे स्वरूप

: राज्य स्तरावरून प्रसिध्द होणा-या प्रमुख
वर्तमानपत्रांत.

४) प्रसिध्दी किती वृत्तपत्रात व किती वेळा


: दोन मराठी वृत्तपत्रात एक वेळा.

५) जाहीरातीचे देयक कोणाच्या नांवे
करावयाचे

: विभागीय आयुक्त, कोंकण विभाग.

सोबत जाहिरातीच्या २ प्रती जोडल्या आहेत.

(स्थळप्रतीवर मा. विभागीय आयुक्त
यांची स्वाक्षरी आहे.)



(भाऊसाहेब दांगडे)

उपआयुक्त(महसूल), कोंकण विभाग

प्रत :-

- १) मा. प्रधान सचिव (महसूल), महसूल व वन विभाग, मंत्रालय, मुंबई -३२ यांचेकडे माहितीसाठी सविनय सादर.
- २) मा. प्रधान सचिव, माहिती व जनसंपर्क मंत्रालय, मुंबई -३२ यांचेकडे माहितीसाठी सविनय सादर.
- ३) जिल्हाधिकारी रायगड, रत्नागिरी व सिंधुदूर्ग.

२/- रायगड व रत्नागिरी जिल्ह्यांतील सावित्री बाणकोट नदी/ खाडीमधील तसेच रत्नागिरी व सिंधुदूर्ग जिल्ह्यातील वाघोटन नदी / विजयदुर्ग खाडी मध्ये ड्रेजरद्वारे रेती उत्खननासाठी राखीव असलेल्या रेती उपगटांची लिलावाद्वारे विक्रीची तृतीय फेरलिलव जाहीरात सोबत जोडून पाठवित आहे. शासन, महसूल व वन विभागाकडील निर्णय क्र.गौखनि १०/१०१४/प्र.क्र. ५००/ख, दिनांक २१/०५/२०१५ मधील परिच्छेद क्र. B- ४ (३) मधील सुचनांनुसार या जाहिरातीच्या प्रती सर्व क्षेत्रीय महसूल अधिकाऱ्यांच्या कार्यालयात सूचना फलकावर प्रसिद्ध कराव्यात. त्याचप्रमाणे प्रस्तुत जाहिरात जिल्हाधिकारी कार्यालयांच्या संकेतस्थळावर प्रसिद्ध करण्याची कार्यवाही करून प्रसिद्धी अहवाल या कार्यालयास सादर करणेस विनंती आहे.


(भाऊसाहेब दांगडे)

उप आयुक्त(महसूल), कोकण विभाग

विभागीय आयुक्त कोंकण विभाग यांचे कार्यालय

कोंकण भवन, १ ला मजला, नवी मुंबई- ४०० ६१४
दूरध्वनी क्र.- २७५७१५१७/२७५७०३२३, फॅक्स क्र.-२७५७०३२३/२७५७१५१६,
ईमेल-konkandcr@gmail.com

ई-निविदेसह ई-लिलाव सूचना

सन २०१६-१७ करिता दिनांक ३० सप्टेंबर, २०१७ पर्यंतच्या मुदतीसाठी रेती/वाळू
तृतीय फेरलिलाव (द्वितीय फेरी).

यांत्रिक साधनाद्वारे वाळू / रेती उत्खननासाठी राखीव गटांकरीता दिनांक ३० सप्टेंबर, २०१७
पर्यंतच्या मुदतीसाठी ई निविदा सह ई-लिलाव (सन २०१६-१७)

सागरी किनारपट्टी विनियमन क्षेत्रातून नौकानयन मार्ग सुकर करण्यासाठी शासन निर्णय
दिनांक २१ मे, २०१५ रोजी अन्वये निश्चित केलेले धोरण.

रत्नागिरी व रायगड जिल्ह्यांच्या हद्दीवरील सावित्री नदी - बाणकोट खाडीमधील तसेच
रत्नागिरी व सिंधुदुर्ग जिल्ह्यांच्या हद्दीवरील विजयदुर्ग खाडी - वाघोटन नदी पात्रातील यांत्रिक साधनांद्वारे
रेती उत्खननासाठी राखीव असलेल्या सोबतचे प्रपत्र-अ मध्ये नमूद केलेल्या ६ रेती गटांच्या (१२ रेती
उपगटांच्या) निर्गतीसाठी ई-निविदेसह ई-लिलाव पध्दतीचा अवलंब करण्यात येणार असून सदर प्रक्रिया
सागरी किनारपट्टी विनियमन क्षेत्रातून नौकानयन मार्ग सुकर करण्यासाठी वाळू/रेती निर्गती धोरण दिनांक २१
मे, २०१५ अन्वये महाराष्ट्र तटीय क्षेत्र व्यवस्थापन प्राधिकरण यांचेकडील सी.आर.झेड. विषयक अनुमती,
शासन पर्यावरण विभागाकडील पर्यावरण विषयक अनुमती व महाराष्ट्र मेरीटाईम बोर्ड, मुंबई यांचेकडील
प्राधिकार पत्र क्र.ममेबो/मुकाअ/जआ/टी-९५/संयुक्त रेतीगट/बाणकोट-विजयदुर्ग/२०१६-१७/६४७, दिनांक
०६.१०.२०१६ व सर्व्हेक्षण अहवालामधील अटी व शर्तीस अधिन राहून तसेच शासन, महसूल व वन
विभागाकडील पत्र क्रमांक गौखनि १०/०२१७/प्र.क्र.९२/ख, दिनांक ०९.०३.२०१७ अन्वये दिलेल्या मान्यतेने
तृतीय फेरलिलावाची द्वितीय फेरी राबविण्यात येणार आहे.

- १). ई-निविदेसह ई-लिलाव प्रक्रियेसाठी ICICI बँक व ABC Procure, अहमदाबाद यांची नियुक्ती करण्यात
आली आहे.
- २). या लिलावाच्या प्रक्रियेसंबंधी सर्व माहिती, वाळू/रेती उत्खननासंबंधी अटी व शर्ती यांची सविस्तर माहिती
<http://eauctiondivcomkonkan.abcprocure.com> या वेबसाईटवर उपलब्ध करून देण्यात
आली आहे.
- ३). सदर रेतीगटाचे रेती ई-निविदासह ई-लिलाव, प्रथम फेरलिलाव, द्वितीय फेरलिलाव व तृतीय फेरलिलाव
आयोजित करून, याबाबत राज्यस्तरावर प्रसिद्ध होणा-या वृत्तपत्रात जाहीरात देण्यात आली होती. परंतु
दिलेल्या मुदतीअखेर एकाही व्यक्ती / संस्थेने Online Registration केलेले नाही. त्यामुळे लिलाव
प्रक्रिया यशस्वी होवू शकली नाही. यास्तव तृतीय फेरलिलावाची द्वितीय फेरी राबविण्यात येणार आहे

४). या लिलाव प्रक्रियेचे वेळापत्रक खालीलप्रमाणे राहिल.

अ.क्र.	दिनांक	वेळ	प्रक्रिया
१	१४/०३/२०१७	सकाळी १०.०० पासून	प्रक्रियेमध्ये भाग घेऊ इच्छिणाऱ्या व्यक्तीचे/संस्थेचे ऑनलाईन रजिस्ट्रेशन व ई-निविदा भरणे सुरु होईल.
२	२१/०३/२०१७	सायं.५.००	ऑनलाईन रजिस्ट्रेशन बंद होईल.
३	२७/०३/२०१७	सायं.५.००	ई-निविदा ऑनलाईन पध्दतीने स्विकारणे बंद होईल.
४	२९/०३/२०१७	सकाळी १०.०० ते दुपारी १२.०० वाजेपर्यंत.	ई-लिलाव प्रक्रिया..... सकाळी १०.०० ते दुपारी १२.०० वाजेपर्यंत. वेळ समाप्तीच्या वेळी बोली आल्यास संगणकीय प्रणालीद्वारे प्रत्येकी १० मिनीट प्रमाणे ३ (तीन) वेळा वाढ करण्यात येईल.
५	२९/०३/२०१७	--	उक्त लिलावाची कार्यवाही पूर्ण झाल्यानंतर ई-निविदा डाऊनलोड करुन उघडण्यात येईल व ई-निविदा/ ई-लिलाव यातील उच्चतम बोली निश्चित करण्यात येईल.

- ५) लिलाव प्रक्रियेत भाग घेण्यासाठी मागील ३ वर्षांची आयकर विवरणपत्रे, पॅन कार्ड, आधारकार्ड, टॅन कार्ड (कंपनी असल्यास) व निविदेतील अटी व शर्ती मान्य असल्याबाबत हमीपत्र देणे बंधनकारक राहिल.
- ६) ई-लिलाव प्रक्रियेत भाग घेण्यासाठी ई-निविदा प्राप्त करुन घेणे बंधनकारक राहिल.
- ७) ई-निविदेसह ई-लिलावात भाग घेऊ इच्छिणाऱ्यास प्रत्येक रती उपगटासाठी पुढीलप्रमाणे ना परतावा फी ऑनलाईन पध्दतीने अदा कराव्या लागतील.
- नोंदणी फी फक्त एकदाच रु.२८७५/-
 - फॉर्म फी प्रत्येक वाळू उपगटाकरीता स्वतंत्र रु. २०००/- (१० लाखांपर्यंत अपसेट प्राईस असले वाळू उपगटाकरीता) व रु. ५०००/- (१० लाखांपेक्षा जास्त अपसेट प्राईस असलेल्या वाळू उपगटाकरीता).
 - प्रक्रिया फी (प्रत्येक वाळू उपगटाकरीता स्वतंत्र) रु. १५५३/-
- ८) लिलावात भाग घेणाऱ्या व्यक्तीला प्रत्येक रती उपगटासाठी प्रपत्र "अ" च्या रकाना ११ मध्ये नमूद केलेली रक्कम अनामत रक्कम ऑनलाईन पध्दतीने भरावी लागेल.
- ९) ई-निविदा व ई-लिलावाच्या प्रक्रियेबाबत दिनांक १५/०३/२०१६ रोजी सकाळी ११.०० वाजता **विभागीय आयुक्त कार्यालय, कोंकण भवन** येथे प्रशिक्षण आयोजित करण्यात आलेले आहे. इच्छुक व्यक्तींना या प्रशिक्षणासाठी उपस्थित राहता येईल. ज्या व्यक्तींना या प्रशिक्षणासाठी उपस्थित राहणे शक्य नसेल त्यांना <http://eauctiondivcomkonkan.abcprocure.com> या संकेतस्थळावर याबाबतचे सादरीकरण (प्रात्यक्षिक) पाहता येईल.
- १०) ई-निविदा व ई-लिलावाबाबत कोणत्याही अडचणी असल्यास ०७९४००१६८६६/८३८/८७८/८७९ या क्रमांकावर संपर्क साधता येईल.

क्र. मशा/कार्या-९/गौ.ख./यांत्रिक रती लिलाव/२०१६-१७.

दिनांक : ०९/०३/२०१७.

स्थळ : कोंकण भवन, नवी मुंबई

सही/-

(प्रभाकर देशमुख)

विभागीय आयुक्त, कोंकण विभाग

प्रपत्र-अ

9

जिल्ह्याचे नांव - रायगड/ रत्नागिरी - नदी / खाडीचे - सावित्री नदी/ बाणकोट खाडी (संयुक्त रेतीगट)

(I) गट "AA१" हा सावित्री नदी / बाणकोट खाडीच्या मुखापासून सुरु होत असून सदर गटाची एकूण लांबी ५.७ कि.मी. एवढी आहे. गट "AA१" हा यांत्रिकी/ड्रेजरद्वारे उत्खननास राखीव ठेवण्यात आला आहे.

(II) नकाशा क्रमांक ९८२, मुखापासून ते बाणकोट, गट "AA१" मधील उत्खननाचे परिमाण खालीलप्रमाणे उपगटाद्वारे देण्यात आलेले आहे.

अक्र	नकाशा क्रमांक व गटाचे नांव	उप-गटाचे नांव	अक्षांश	रेखांश	नौकानयन जलमार्गातील गटांची लांबी व रुंदी व सरासरी उपलब्ध खोली व निर्माण / निश्चित करावयाची खोली (मीटरमध्ये).	महाराष्ट्र मेरीटाईम बोर्डाकडील सर्वेक्षणानुसार उपलब्ध साठा (परिमाण ब्रासमध्ये)	MCZMA मान्यताप्राप्त उपलब्ध कालावधी करीता उत्खननासाठी अनुज्ञेय साठा (परिमाण ब्रासमध्ये)	ड्रेजरची संख्या	हातची किंमत (रक्कम रुपयामध्ये)	ई-निविदा/ई-लिलावाबाबत भरावयाची अनामत रक्कम रुपयामध्ये (रकाना १० मधील रक्कमेच्या २०% प्रमाणे)
१	२	३	४	५	६	७	८	९	१०	११
१	नकाशा क्रमांक ९८२ गट-AA१	AA१-१	१) १७° ५७' १२" N २) १७° ५७' ०२" N ३) १७° ५७' ३६" N ४) १७° ५७' ३३" N	७३° ००' ३८" E ७३° ००' ३५" E ७३° ०१' ०१" E ७३° ०१' ०४६" E	१००० X १०० X ३.२७ निर्माण -निश्चित करावयाची खोली ५.००	६१,१३१	६१,१३१	३ ड्रेजर	६,३४,९९,८२६/-	१,२६,९९,९६५/-
२		AA१-२	१) १७° ५७' ३६" N २) १७° ५७' ३३" N ३) १७° ५७' ५८" N ४) १७° ५७' ५५" N	७३° ०१' ०१" E ७३° ०१' ०४६" E ७३° ०१' २७" E ७३° ०१' २९" E	१००० X १०० X ३.४१ निर्माण -निश्चित करावयाची खोली ५.००	५६,१८८	५६,१८८	३ ड्रेजर	५,८३,६५,२८५/-	१,१६,७३,०५७/-

प्रपत्र-अ

जिल्ह्याचे नांव - रायगड/ रत्नागिरी - नदी / खाडीचे - सावित्री नदी/ बाणकोट खाडी (संयुक्त रेतीगट)

२.(I) गट "AA" हा सावित्री नदी / बाणकोट खाडीच्या मुखापासून ५.७ कि.मी. अंतरावर खाडीमध्ये सुरु होत असून सदर गटाची एकूण लांबी ४.४ कि.मी. एवढी आहे. गट "AA" हा यांत्रिकी/ड्रेजरद्वारे उत्खननास राखीव ठेवण्यात आला आहे.

(II) नकाशा क्रमांक १४२४, बाणकोट ते शिपोळे, गट "AA" मधील उत्खननाचे परिमाण खालीलप्रमाणे उपगटाद्वारे देण्यात आलेले आहे.

अक्र	नकाशा क्रमांक व गटाचे नांव	उप-गटाचे नांव	अक्षांश	रेखांश	नौकानयन जलमार्गातील गटांची लांबी व रुंदी व सरासरी उपलब्ध खोली व निर्माण / निश्चित करावयाची खोली (मीटरमध्ये).	महाराष्ट्र मेरीटाईम बोर्डाकडील सर्वेक्षणानुसार उपलब्ध साठा (परिमाण ब्रासमध्ये)	MCZMA मान्यताप्राप्त उपलब्ध कालावधी करीता उत्खननासाठी अनुज्ञेय साठा (परिमाण ब्रासमध्ये)	ड्रेजरची संख्या	हातची किंमत (रक्कम रुपयामध्ये)	ई-निविदा/ई-लिलावाबाबत भरावयाची अनामत रक्कम रुपयामध्ये (रकाना १० मधील रक्कमेच्या २०% प्रमाणे)
१	२	३	४	५	६	७	८	९	१०	११
१	नकाशा क्रमांक १४२४	AA-१	१) १७° ५९' ०८" .२७ N २) १७° ५९' ०४" .७८ N ३) १७° ५९' १६" .२९ N ४) १७° ५९' १२" .९७ N	७३° ०३' ०३" .०० E ७३° ०३' ०३" .०० E ७३° ०३' ३५" .४० E ७३° ०३' ३६" .१७ E	१००० X १०० X ४.०५ निर्माण -निश्चित करावयाची खोली ५.००	३३,५६९	३३,५६९	२ ड्रेजर	३,४८,६९,७९९/-	६९,७३,९६०/-
२	गट-AA	AA-२	१) १७° ५९' १६" .२९ N २) १७° ५९' १२" .९७ N ३) १७° ५९' २१" .६४ N ४) १७° ५९' १८" .३२ N	७३° ०३' ३५" .४० E ७३° ०३' ३६" .१७ E ७३° ०३' ५८" .०२ E ७३° ०३' ५८" .५४ E	७०० X १०० X ४.५५ निर्माण -निश्चित करावयाची खोली ५.००	११,१३०	११,१३०	१ ड्रेजर	१,१५,६९,२८८/-	२३,१२,२५८/-

प्रपत्र-अ

3

जिल्ह्याचे नांव - रायगड/ रत्नागिरी - नदी / खाडीचे - सावित्री नदी/ बाणकोट खाडी (संयुक्त रेतीगट)

३.(I) गट "BB" हा सावित्री नदी बाणकोट खाडीच्या मुखापासून १०.१ कि.मी. अंतरावर खाडीमध्ये सुरु होत असून सदर गटाची एकूण लांबी ५.६ कि.मी. एवढी आहे. गट "BB" हा यांत्रिकी/ड्रेजरद्वारे उत्खननास राखीव ठेवण्यात आला आहे

(II) नकाशा क्रमांक १४२५, शिपोळे ते आडी, गट "BB" मधील उत्खननाचे परिमाण खालीलप्रमाणे उपगटाद्वारे देण्यात आलेले आहे.

अक्र	नकाशा क्रमांक व गटाचे नांव	उप-गटाचे नांव	अक्षांश	रेखांश	नौकानयन जलमार्गातील गटांची लांबी व रुंदी व सरासरी उपलब्ध खोली व निर्माण / निश्चित करावयाची खोली (मीटरमध्ये).	महाराष्ट्र मेरीटाईम बोर्डाकडील सर्वेक्षणानुसार उपलब्ध साठा (परिमाण ब्रासमध्ये)	MCZMA मान्यताप्राप्त उपलब्ध कालावधी करीता उत्खननासाठी अनुज्ञेय साठा (परिमाण ब्रासमध्ये)	ड्रेजरची संख्या	हातची किंमत (रक्कम रुपयामध्ये)	ई-निविदा/ई-लिलावाबाबत भरावयाची अनामत रक्कम रुपयामध्ये (रकाना १० मधील रक्कमेच्या २०% प्रमाणे)
१	२	३	४	५	६	७	८	९	१०	११
१	नकाशा क्रमांक १४२५	BB-१	१) १७° ५९' २१" .४९ N २) १७° ५९' १८" .०० N ३) १७° ५९' ०४" .३७ N ४) १७° ५९' ०१" .२९ N	७३° ०५' ३०" .०० E ७३° ०५' ३०" .०० E ७३° ०६' ०१" .८८ E ७३° ०६' ००" .६८ E	१००० X १०० X ३.७० निर्माण -निश्चित करावयाची खोली ५.००	४५,९३६	४५,९३६	३ ड्रेजर	४,७७,१६,०२०/-	९५,४३,२०४/-
२	गट-BB	BB-२	१) १७° ५९' ०४" .३७ N २) १७° ५९' ०१" .२९ N ३) १७° ५८' ५५" .२१ N ४) १७° ५८' ५३" .०२ N	७३° ०६' ०१" .८८ E ७३° ०६' ००" .६८ E ७३° ०६' २३" .६५ E ७३° ०६' २२" .४५ E	७०० X १०० X ३.५५ निर्माण -निश्चित करावयाची खोली ५.००	३५,८६६	३५,८६६	२ ड्रेजर	३,७२,५५,८०८/-	७४,५९,१६२/-

प्रपत्र-अ

११

जिल्हाचे नांव - रायगड/ रत्नागिरी - नदी / खाडीचे - सावित्री नदी/ बाणकोट खाडी (संयुक्त रेतीगट)

४.(I) गट "CC" हा सावित्री नदी बाणकोट खाडीच्या मुखापासून ३१.५ कि.मी. अंतरावर खाडीमध्ये सुरु होत असून सदर गटाची एकूण लांबी ५.३ कि.मी. एवढी आहे. गट "CC" हा यांत्रिकी/ड्रेजरद्वारे उत्खननास राखीव ठेवण्यात आला आहे.

(II) नकाशा क्रमांक १४६७, पेवे ते आंबेत, गट "CC" मधील उत्खननाचे परिमाण खालीलप्रमाणे उपगटाद्वारे देण्यात आलेले आहे.

अक्र	नकाशा क्रमांक व गटाचे नांव	उप-गटाचे नांव	अक्षांश	रेखांश	नौकानयन जलमार्गातील गटांची लांबी व रुंदी व सरासरी उपलब्ध खोली व निर्माण / निश्चित करावयाची खोली (मीटरमध्ये).	महाराष्ट्र मेरीटाईम बोर्डकडील सर्वेक्षणानुसार उपलब्ध साठा (परिमाण ब्रासमध्ये)	MCZMA मान्यताप्राप्त उपलब्ध कालावधी करीता उत्खननासाठी अनुज्ञेय साठा (परिमाण ब्रासमध्ये)	ड्रेजरची संख्या	हातची किंमत (रक्कम रुपयामध्ये)	ई-निविदा/ई-लिलावाबाबत भरावयाची अनामत रक्कम रुपयामध्ये (रकाना १० मधील रक्कमेच्या २०% प्रमाणे)
१	२	३	४	५	६	७	८	९	१०	११
१	नकाशा क्रमांक १४६७ गट-CC	CC-२	१) १८° ०४' ०८" .५९ N २) १८° ०४' ०६" .५६ N ३) १८° ०४' १२" .८१ N ४) १८° ०४' ०९" .८९ N	७३° १५' ३६" .४२ E ७३° १५' ३९" .०० E ७३° १६' ०५" .०५ E ७३° १६' ०३" .७७ E	१०० X १०० X ३.३ निर्माण -निश्चित करावयाची खोली ५.००	५४,०६४	५४,०६४	३ ड्रेजर	५,६१,५८,९८०/-	१,१२,३१,७९६/-

प्रपत्र-अ

जिल्ह्याचे नांव - रत्नागिरी/सिंधुदूर्ग : नदी / खाडीचे - वाघोटन नदी / विजयदूर्ग खाडी (संयुक्त रेतीगट)

१.(I) गट "CC" हा वाघोटन नदीच्या मुखापासून ४.३ कि.मी. अंतरावर नदीमध्ये सुरु होत असून सदर गटाची लांबी ३.४ कि.मी. एवढी आहे. गट "CC" हा यांत्रिकी/ड्रेजरद्वारे उत्खननास राखीव ठेवण्यात आला आहे.

(II) नकाशा क्रमांक १३४९, वडापवाडी ते सांगवे, गट "CC" मधील उत्खननाचे परिमाण खालीलप्रमाणे उपगटाद्वारे देण्यात आलेले आहे.

अक्र	नकाशा क्रमांक व गटाचे नांव	उप-गटाचे नांव	अक्षांश	रेखांश	नौकानयन जलमार्गातील गटांची लांबी व रुंदी व सरासरी उपलब्ध खोली व निर्माण / निश्चित करावयाची खोली (मीटरमध्ये).	महाराष्ट्र मेरीटाईम बोर्डाकडील सर्वेक्षणानुसार उपलब्ध साठा (परिमाण ब्रासमध्ये)	MCZMA मान्यताप्राप्त उपलब्ध कालावधी करीता उत्खननासाठी अनुज्ञेय साठा (परिमाण ब्रासमध्ये)	ड्रेजरची संख्या	हातची किंमत (रक्कम रुपयामध्ये)	ई-निविदा/ई-लिलावाबाबत भरावयाची अनामत रक्कम रुपयामध्ये (रकाना १० मधील रक्कमेच्या २०% प्रमाणे)
१	२	३	४	५	६	७	८	९	१०	११
१	नकाशा क्रमांक १३४९ गट-CC	CC-१	१) १६° ३१' ४५" ०० N २) १६° ३१' ४५" ०० N ३) १६° ३१' २५" ५२ N ४) १६° ३१' २२" ५८ N	७३° २१' १०" ३४ E ७३° २१' ०६" ०० E ७३° २१' ३४" ०० E ७३° २१' ३२" ६१ E	१००० X १०० X १.५४ निर्माण -निश्चित करावयाची खोली ५.००	१,२२,२६१	२५,०००	१ ड्रेजर	१,३७,८१,२५०/-	२७,५६,२५०/-
२		CC-२	१) १६° ३१' २५" ५२ N २) १६° ३१' २२" ५८ N ३) १६° ३१' ०८" ४८ N ४) १६° ३१' ०५" ५४ N	७३° २१' ३४" ०० E ७३° २१' ३२" ६१ E ७३° २२' ०२" ६९ E ७३° २२' ०१" ०० E	१००० X १०० X ०.४६ निर्माण -निश्चित करावयाची खोली ५.००	१,६०,४२४	३५,५०९	२ ड्रेजर	१,९५,७४,३३६/-	३९,१४,८६७/-
३		CC-३	१) १६° ३१' ०८" ४८ N २) १६° ३१' ०५" ५४ N ३) १६° ३०' ५०" १६ N ४) १६° ३०' ४६" ५० N	७३° २२' ०२" ६९ E ७३° २२' ०१" ०० E ७३° २२' ४५" ०० E ७३° २२' ४५" ०० E	१४०० X १०० X २.०६ निर्माण -निश्चित करावयाची खोली ५.००	१,४५,४४२	४०,५५२	२ ड्रेजर	२,२३,५४,२९०/-	४४,७०,८५८/-

प्रपत्र-अ

जिल्हाचे नांव - रत्नागिरी/सिंधुदूर्ग : नदी / खाडीचे - वाघोटन नदी / विजयदूर्ग खाडी (संयुक्त रेतीगट)

२.(I) गट "DD" हा वाघोटन नदीच्या मुखापासून ७.७ कि.मी. अंतरावर नदीमध्ये सुरु होत असून सदर गटाची लांबी २.७ कि.मी. एवढी आहे. गट "DD" हा यांत्रिकी/ड्रेजरद्वारे उत्खननास राखीव ठेवण्यात आला आहे.

(II) नकाशा क्रमांक १३५०, सांगवे ते आंबेरी, गट "DD" मधील उत्खननाचे परिमाण खालीलप्रमाणे उपगटाद्वारे देण्यात आलेले आहे.

अक्र	नकाशा क्रमांक व गटाचे नांव	उप-गटाचे नांव	अक्षांश	रेखांश	नौकानयन जलमार्गातील गटांची लांबी व रुंदी व सरासरी उपलब्ध खोली व निर्माण / निश्चित करावयाची खोली (मीटरमध्ये).	महाराष्ट्र मेरीटाईम बोर्डकडील सर्वेक्षणानुसार उपलब्ध साठा (परिमाण ब्रासमध्ये)	MCZMA मान्यताप्राप्त उपलब्ध कालावधी करीता उत्खननासाठी अनुज्ञेय साठा (परिमाण ब्रासमध्ये)	ड्रेजरची संख्या	हातची किंमत (रक्कम रुपयामध्ये)	ई-निविदा/ई-लिलावाबाबत भरावयाची अनामत रक्कम रुपयामध्ये (रकाना १० मधील रक्कमेच्या २०% प्रमाणे)
१	२	३	४	५	६	७	८	९	१०	११
१	नकाशा क्रमांक १३५०	DD-१	१) १६° ३०' ५०" १६ N २) १६° ३०' ४६" ५० N ३) १६° ३०' ४२" ९३ N ४) १६° ३०' ३९" ६७ N	७३° २२' ४५" ०० E ७३° २२' ४५" ०० E ७३° २३' १७" १४ E ७३° २३' १६" ५० E	१००० X १०० X २.१९ निर्माण -निश्चित करावयाची खोली ५.००	९९,२९३	२०,८४४	१ ड्रेजर	१,१४,९०,२५५/-	२२,९८,०५१/-
२	गट-DD	DD-२	१) १६° ३०' ४२" ९३ N २) १६° ३०' ३९" ६७ N ३) १६° ३०' ३७" ७२ N ४) १६° ३०' ३४" ४७ N	७३° २३' १७" १४ E ७३° २३' १६" ५० E ७३° २३' ५२" १६ E ७३° २३' ५१" ५९ E	११०० X १०० X १.८२ निर्माण -निश्चित करावयाची खोली ५.००	१,२३,६०४	३१,८०२	२ ड्रेजर	१,७५,३०,८५३/-	३५,०६,१७१/-

क्र. मशा/कार्या-९/गौ.ख./यांत्रिक रेती लिलाव/२०१६-१७.

स्थळ : कोंकण भवन, नवी मुंबई

दिनांक : ०९/०३/२०१७

सही/-

(प्रभाकर देशमुख)

विभागीय आयुक्त, कोंकण विभाग